

DIEGLIŲ AŽUOLAS

Botaninis gamtos paveldo objektas




Adresas: Šilutės r. sav., Saugų sen.

Lietuvos koordinatų sistema (LKS-94).

Koordinatės: X = 6159744, Y = 339399







Sutartiniai ženklai

-  Gamtos paveldo objekto teritorija
-  Gamtos paveldo objekto buferinės (fizinės ar vizualinės) apsaugos zona
-  Žemės sklypo riba, unik. Nr.

M 1:1 000



- Duomenys:**
-  © Valstybinė saugomų teritorijų tarnyba prie Aplinkos ministerijos, 2024 m.
 - Lietuvos Respublikos teritorijos ortofotografinis M 1:10000 žemėlapis ORT10LT
 -  © UAB Hnit-baltic, © Nacionalinė žemės tarnyba prie AM, 2021-2023 m.
 -  Georeferencinio pagrindo kadastro erdvinį duomenų rinkinį GRPK
 - © Lietuvos Respublikos žemės ūkio ministerija, 2024 m.
 -  Nekilnojamojo turto kadastras
 - © VĮ Registrų centras, 2025 m.